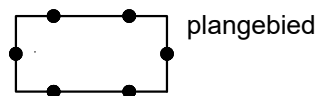


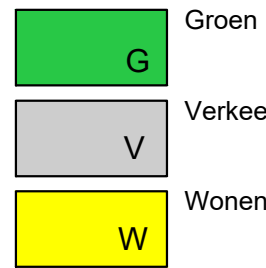
# LEGENDA

## PLANGEBIED



plangebied

## BESTEMMINGEN



Groen

G

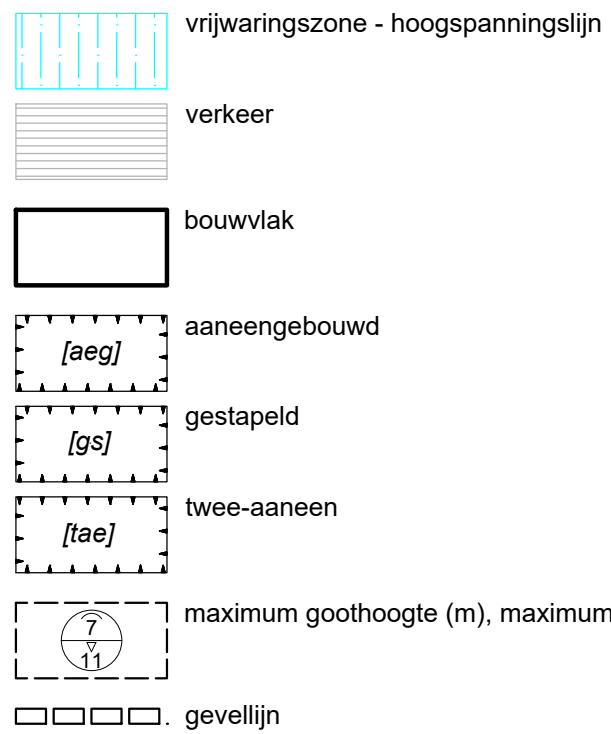
Verkeer

V

Wonen

W

## AANDUIDINGEN



vrijwaringszone - hoogspanningslijn

verkeer

bouwvlak

[aeg] aaneengebouwd

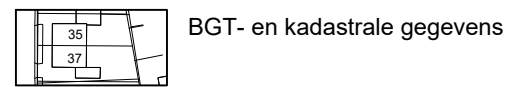
[gs] gestapeld

[tae] twee-aaneen

maximum goothoogte (m), maximum bouwhoogte (m)

gevellijn

## VERKLARING



BGT- en kadastrale gegevens

## bestemmingsplan 't Veen - Noord

schaal : 1 : 1000  
 formaat : A2  
 projectnummer : 170334  
 bladnummer : 1  
 aantal bladen : 1  
 identificatiecode : NL.IMRO.pm

datum : 28-05-2019  
 datum ondergrond : 15-06-2017  
 voorontwerp : 05-11-2018  
 ontwerp : -  
 vaststelling : -

gemeente **Hattem**

