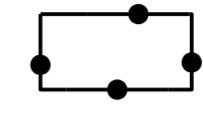



LEGENDA

Plangebied



Plangebiedgrens

Bestemmingen




A Agrarisch



B-WZ Bedrijf - Waterzuiveringsinstallatie

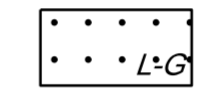


BT Bedrijventerrein



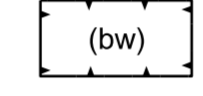
WA Water

Dubbelbestemmingen




Leiding - Gas

Functieaanduidingen



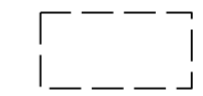
(bw) bedrijfswoning

Bouwvlak



bouwvlak

Maatvoeringaanduidingen



maatvoeringsvlak



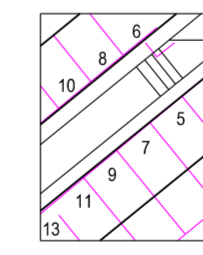
maximale bouwhoogte (m) en maximum bebouwingspercentage (%)

Figuren



G hartlijn leiding - gas

VERKLARING



topografische gegevens van de bestaande bebouwing

kadastrale grenzen

kadastrale sectiegrenzen

Bronhouder:	Schaal:	Formaat:	Bestandsnaam:
Gemeente Hattem	1 : 2500	A2	bpBTNetelhorst-0004.pdf
Planjurist:	Getekend door:	Datum:	Bladnr:
G.J. Tromp	J.F.G. Grobbe	13-08-2013	1 van 1
			Vaststellingsbesluit:
			n.v.t.

Bestemmingsplan Netelhorst

NL.IMRO.0244.bpBTNetelhorst-0004
Gewijzigd ontwerp

